

Koordinační výkres - legenda

(jako podklad použít výkres Funkční využití území platné ÚPD)


NÁVRH




hranice zastavěného území



hranice zastavitelného území dle Změny č. 2



obytné území



chaty, rekreační domy




místní komunikace - obslužná (MK)

VYBRANÉ LIMITY VYUŽITÍ ÚZEMÍ


NOSITEL

LIMITU


LIMIT




hranice CHKO Český ráj




zóny CHKO Český ráj



PR Prachovské skály



památný strom



hranice a kód BPEJ





nemovitá kulturní památka





území s archeologickými nálezy




sesuvné území (plocha/bod)



OP letiště




OP silnice II. a II. třídy



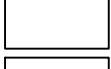
radioreléová trasa




sdělovací komunikační kabel




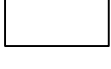
OP vodovodu



biochora / bioregion




OP nadzemního elektrického vedení




vzdálenost 50m od okraje lesa

DOPLŇUJÍCÍ INFORMACE



cyklistická trasa



stezka pro pěší

